






INFORMAZIONI PERSONALI



Silvio Piorigo

-  Via della Fratellanza 32, 060135 – Perugia, fraz. Collestrada
-  348 5216981
-  silvio@montemeru.it
-  www.montemeru.com - www.cascatadellemarmore.info - www.inumbriaconleguide.it
-  [WhatsApp](#) Silvio Piorigo

Sesso Maschile | Data di nascita 09/05/1975 | Nazionalità Italiana

POSIZIONE RICOPERTA

Cartografo
Guida Ambientale Escursionistica
Formatore
Grafico

TITOLO DI STUDIO

Diploma di maturità scientifica

ESPERIENZA
PROFESSIONALE

2019 – 2025

Coordinamento

Vivaticket S.p.a. - Via Antonio Canova 16/20 - Bologna

- Responsabile della Gestione dei servizi turistici della Cascata delle Marmore TR

[Attività o settore](#) Direzionale

2024

Formatore

Lagap Libera Associazione Guide Ambientali Escursionistiche Professioniste - Segreteria Nazionale LAGAP - Str. XXIV Maggio 42/A - 06055 - Cerqueto di Marsciano (PG)

- Formatore Cartografia, orientamento e GPS per corso per Guida Ambientale Escursionistica

[Attività o settore](#) Formazione

NATURA D'ABRUZZO SOCIETA' SPORTIVA - Via Aldo Moro Sn 65015 Montesilvano (PE)

- Formatore Cartografia, orientamento e GPS per corso per Guida Ambientale Escursionistica e membro commissione d'esame

2023

Formatore

Lagap Libera Associazione Guide Ambientali Escursionistiche Professioniste - Segreteria Nazionale LAGAP - Str. XXIV Maggio 42/A - 06055 - Cerqueto di Marsciano (PG)

- Formatore Cartografia, orientamento e GPS per corso per Guida Ambientale Escursionistica

[Attività o settore](#) Formazione

Pro Loco Salice Casali Peloritani aps

- Formatore Cartografia, orientamento e GPS per corso per Guida Ambientale Escursionistica

[Attività o settore](#) Formazione

NATURA D'ABRUZZO SOCIETA' SPORTIVA - Via Aldo Moro Sn 65015 Montesilvano (PE)

- Formatore Cartografia, orientamento e GPS per corso per Guida Ambientale Escursionistica e membro commissione d'esame

[Attività o settore](#) Formazione

Città del Fanciullo – via delle Terme 80 Acireale CT

- Formatore Cartografia, orientamento e GPS per corso per Guida Ambientale Escursionistica

[Attività o settore](#) Formazione

2022

Formatore

Adriatica Servizi - Confesercenti Abruzzo – Via Roma, 242, 67051 Avezzano AQ

- Formatore Cartografia, orientamento e GPS per corso Guida Ambientale Escursionistica

[Attività o settore](#) Formazione

Ass. Promozione turistica Maremontis – Via Santa Maria di Gesù, 308 Palermo
•Formatore Cartografia, orientamento e GPS per corso Guida Ambientale Escursionistica
[Attività o settore](#) Formazione

2021 Formatore

Adriatica Servizi - Confesercenti Abruzzo – Via Roma, 242, 67051 Avezzano AQ
•Formatore Cartografia, orientamento e GPS per corso Guida Ambientale Escursionistica
[Attività o settore](#) Formazione

Ass. Promozione turistica Maremontis – Via Santa Maria di Gesù, 308 Palermo
•Formatore Cartografia, orientamento e GPS per corso Guida Ambientale Escursionistica
[Attività o settore](#) Formazione

2020 Formatore

Ennedi Service Srl - Sede di Sannicola LE - Via Sorgente, 79
•Formatore Cartografia, orientamento e GPS per corso finanziato su Cicloturismo
[Attività o settore](#) Formazione

2019 Formatore

Lagap Libera Associazione Guide Ambientali Escursionistiche Professioniste - Segreteria Nazionale LAGAP - Str. XXIV Maggio 42/A - 06055 - Cerqueto di Marsciano (PG)
Membro della commissione d'esame per accesso all'associazione
▪ [Attività o settore](#) Formazione

2017 – maggio - agosto

Formatore

A.S.A.D. Società cooperativa sociale - Via G. Lunghi, 63 - 06135 Ponte S. Giovanni (PG)
Formatore di disegno tecnico, cartografia e progetti per la gestione del verde - 20h
▪ [Attività o settore](#) Formazione

2012 - 2016

Formatore

Forma Futuro SCRL - Via La Spezia 110 - 43100 Parma (IT)
▪ Formatore di cartografia ed orientamento strumentale per aspiranti Guide Ambientali Escursionistiche professionali - 8 corsi da 12/30h ciascuno
[Attività o settore](#) Formazione

2014 - dal 26/11 al 28/11

Formatore

Eidesia formazione, arte e turismo - Via Marconi, 538 - 09045 Quartu S. Elena (CA)
▪ Formatore di cartografia ed orientamento strumentale per aspiranti Guide Ambientali Escursionistiche professionali - 24h
[Attività o settore](#) Formazione

2014 - dal 14/06 al 29/06

Formatore

Smile Puglia - Via S. Gregorio Magno, 1, Manduria Taranto
▪ Formatore di cartografia ed orientamento strumentale per aspiranti Guide Ambientali Escursionistiche professionali - 24h
[Attività o settore](#) Formazione

2014 – in corso

Formatore

ASD Terre del Maestrale – Monte Meru Soc Coop. Via San Martino 20 Assisi (PG)
▪ Corsi di escursionismo di base
▪ Corsi di cartografia ed orientamento strumentale
▪ Corsi di Nordic Walking
[Attività o settore](#) attività corsuali

2006 - 2010

Formatore

“Centro di Formazione Il Crogiolo s.n.c. di A. Marcantonini & c.”.
▪ Corsi di cartografia, sistemi GIS e GPS

2002-2003 **Attività o settore** attività corsuali
Formatore

Istituto Comprensivo Giano Bastardo

- Due corsi annuali di informatica presso Scuole Elementari di Bastardo (adulti)

2000-2002 **Attività o settore** attività corsuali
Formatore

Monte Meru SRL e Artemide di Bellanca Antonello in ATI

- Docente in 5 corsi di informatica per alunni delle Scuole "Piermarini" e "Fiume Trebbia" (Foligno)

Attività o settore attività corsuali

2004 – in corso **Cartografo**

Monte Meru Soc. Coop. Via San Martino 20 Assisi (PG)

Alcuni tra i principali lavori

- Numerose carte digitali di percorsi escursionistici realizzati in scala 1:5000 – 1:50000-1:90000 per conto dell'editore Terre di Mezzo, Milano
- Carta dei sentieri 1:25000 degli altopiani Plesitini
- Carta dei sentieri 1:25000 della Montagna Ternana
- Carte dei sentieri dei 7 Parchi Regionali Umbri /4 edizioni)
- Realizzazione carte topografiche per edizione collana "Più di mille" itinerari escursionistici.
- Realizzazione carte topografiche ed impaginazione per edizione "Anello della Montagna di Foligno" itinerari escursionistici.
- Riconfinazione in ambiente GIS dei perimetri dei Parchi Regionali Umbri e delle relative zonizzazioni su base catastale.
- carte topografiche scala 1:50000 per Guida Via Lauretana per conto di San Paolo editore
- carte topografiche scala 1:50000 per Cammino dei Protomartiri Francescani
- Operazioni Gis per l'edizione di tracciati gps degli itinerari escursionistici del Comune di Pietralunga
- carta scala 1:25000 Cai sezione Gubbio
- 2 carte e aggiornamento della produzione 2012 delle carte scala 1:50000 della Via di Francesco. Carte elaborate da basi GIS e destinate all'edizione tedesca della guida.
- carte scala 1:50000 della Via di Francesco dalla Verna a Rieti. Carte elaborate da basi GIS e destinate alla pubblicazione ufficiale della via di San Paolo Edizioni.
- cartografia turistico-escursionistica 1:50.000 Parco Nazionale della Majella
- cartografia turistico-escursionistica 1:25.000 Capo Palinuro, Monte Bulgheria e costa degli Infreschi
- cartografia turistico-escursionistica 1:25.000 CAI di Gualdo Tadino (PG)
- cartografia turistico-escursionistica 1:40.000 Alto Tevere Umbro
- Riqualificazione sentieri, tabellatura e cartografia Monti Pizzuto e Alvignano per conto di Comune di Cascia
- Riqualificazione sentieri, tabellatura e cartografia Valnerina e M. Sant'Angelo per conto di Comune di Ferentillo
- Riqualificazione sentieri, tabellatura e cartografia progetto "Andar per borghi" per conto di Comune di Bevagna
- rilievo, archivio GIS e redazione di tracce gps e cartografia delle ciclabili ufficiali Regione Umbria – per Sviluppumbria Spa.

Attività o settore Editoria cartografia e servizi GIS

2008 – in corso **Guida Ambientale Escursionistica**

Monte Meru Soc. Coop.

Accompagnamento escursionistico gruppi. Clienti, privati, agenzie e istituzionali (solo principali):

- Monte Meru Soc. coop, (Assisi) Gaia 900 S.r.l. (Roma) La Mulattiera Soc. Coop. (Norcia), Comunità Montana Monti del Trasimeno (Perugia), Comune di Perugia, Elite Viaggi (Vicenza), Vacantioner Viaggi (Bastia Umbra), Tropicana Viaggi (Rovereto)
- Programma escursionistico "In Umbria con Le Guide" di Monte Meru Soc Coop.
- Cammini di più giorni con gruppi su Via di Francesco, Via Francigena e Cammino degli Angeli

Attività o settore Accompagnamento escursionistico professionale

ISTRUZIONE E FORMAZIONE

- 2016 **Formatore di Secondo Livello LAGAP**
 LAGAP - Libera Associazione Guide Ambientali-escursionistiche - CP 32 - 06083 Bastia Umbra (PG)

 - Cartografia avanzata
 - Orientamento strumentale classico
 - Orientamento tramite Gps - Strumenti informatici geografici
- 2013 **Responsabile della Sicurezza sul Lavoro**
 Aris Formazione e Ricerca – Str. Santa Lucia 8 – 06125 Perugia

 - Normative, adempimenti, criteri per la sicurezza nei luoghi di lavoro
- 2012 **Formatore WGLT di Primo Livello**
 AIGAE – Associazione Italiana Guide Ambientali Escursionistiche - Via Dante Alighieri, 61 - 45019 Taglio di Po (RO)

 - Conoscenze per l'insegnamento in corsi di escursionismo di base
- 2010 **Istruttore di Nordic Walking**
 ANWI – Associazione Nordic Walking Italia

 - Conoscenze per l'insegnamento della pratica del Nordic Walking
- 2008 **Guida Ambientale Escursionistica**
 Regione dell'Umbria – Ufficio Turismo

 - Topografia, orientamento strumentale con uso di bussola e altimetro, tecniche di conduzione escursionistica e prevenzione dei rischi nell'accompagnamento escursionistico, i profili di responsabilità nell'accompagnamento volontario o professionale, principi di legislazione delle professioni turistiche, primo soccorso, allerta dei soccorsi (118 e CNSAS), zoologia, geologia, botanica e meteorologia, geomorfologia del paesaggio umbro, storia dell'insediamento umano in Umbria.
- 2006-2007 **Accompagnatore Nazionale di Escursionismo FIE**
 F.I.E. - Federazione Italiana Escursionismo

 - Topografia, orientamento strumentale con uso di bussola e altimetro, tecniche di conduzione escursionistica e prevenzione dei rischi nell'accompagnamento escursionistico, i profili di responsabilità nell'accompagnamento volontario o professionale, principi di legislazione delle professioni turistiche, primo soccorso, allerta dei soccorsi (118 e CNSAS), cenni di zoologia, geologia, botanica e meteorologia, geomorfologia del paesaggio umbro, storia dell'insediamento umano in Umbria, storia della Federazione Italiana Escursionismo. (200h)
- 1996-1997 **Qualifica post-diploma di Grafico Pubblicitario**
(art.14 L21.12.1978 n 845 e L.R. Regione Umbria art. 9 -10-11- L.R 14.91)
 Istituto Europeo di Arti Operative (IEAO) di Perugia

 - Topografia, orientamento strumentale con uso di bussola e altimetro, tecniche di conduzione escursionistica e prevenzione dei rischi nell'accompagnamento escursionistico, i profili di responsabilità nell'accompagnamento volontario o professionale, principi di legislazione delle professioni turistiche, primo soccorso, allerta dei soccorsi (118 e CNSAS), cenni di zoologia, geologia, botanica e meteorologia, geomorfologia del paesaggio umbro, storia dell'insediamento umano in Umbria, storia della Federazione Italiana Escursionismo. (200h)
- 1994-1996 Università degli Studi di Perugia – Facoltà di Scienze Naturali

 - Esami sostenuti con successo
 - Antropologia
 - Botanica I
- 1996-1997 **Diploma di maturità Scientifica**
 Liceo Scientifico “G. Galilei” di Perugia

COMPETENZE PERSONALI

Lingua madre Italiano

Altre lingue

COMPRESIONE	PARLATO	PRODUZIONE SCRITTA

	Ascolto	Lettura	Interazione	Produzione orale	
Francese	B1	B2	B1	A2	B1
Sostituire con il nome del certificato di lingua acquisito. Inserire il livello, se conosciuto					
Inglese	A2	B1	A2	A2	A1
Sostituire con il nome del certificato di lingua acquisito. Inserire il livello, se conosciuto					

Livelli: A1/A2: Utente base - B1/B2: Utente intermedio - C1/C2: Utente avanzato
 Quadro Comune Europeo di Riferimento delle Lingue

Competenze comunicative

Capacità comunicative con singoli o platee anche numerose. Attitudine a relazioni all'interno di gruppi di lavoro. Tali attitudini derivano dalle seguenti esperienze

- 2019-2025 Responsabile dei servizi turistici parco Cascata delle Marmore
- 2025 presidente Via di Francesco in Umbria Rete Associativa
- Dal 2023 Membro del centro studi formazione Lagap
- Dal 1998 socio nel gruppo di Monte Meru, dal 28 dicembre 2013 Amministratore Unico
- Ex Presidente del Cammino degli angeli Onlus,
- Vicepresidente dell'Associazione Sportiva Terre del Maestrale
- Dal 2008 Guida Ambientale Escursionistica
- Esperienza decennale in corsi di cartografia ed orientamento strumetale, escursionismo e informatica

Competenze organizzative e gestionali

Capacità organizzative e direzionali di gruppi di lavoro anche complessi.

Capacità di gestione aziendale e progetti, maturate nell'attività di Amministratore e Project manager di Monte Meru Soc. Coop. Negli ambiti della gestione aziendale (progettuale ed economico-finanziaria), realizzazione di progetti e bandi, ideazione e organizzazione di progetti editoriali e cartografici.

Competenze professionali

▪ **GRAFICA**

Conoscenze di livello professionale per realizzazioni bitmap o vettoriali destinate alla grafica pubblicitaria ed editoriale. Impaginazione riviste e libri.

Competenze tecniche per l'utilizzo professionale di attrezzature fotografiche digitali.

▪ **CARTOGRAFIA E GIS**

Conoscenze professionali dei criteri e degli strumenti necessari alla creazione di banche dati Gis e realizzazioni cartografiche di ogni genere e scala, sia digitali che destinate alla stampa.

▪ **RIPRESE ED EDITING VIDEO**

Utilizzo professionale di videocamere Pro secondo gli standard di produzione video in alta definizione (HD e FullHD), dedicati alla trasmissione tv e alla produzione di supporti audiovisivi.

Competenze professionali nel montaggio audio/video e realizzazione di filmati per la pubblicazione su web, supporto informatico o dvd

▪ **INFORMATICA GENERALE**

Buona conoscenza degli strumenti Office e buona conoscenza di componenti hardware, necessaria alla manutenzione ordinaria di PC e all'eventuale sostituzione di componenti danneggiati.

▪ **VARIE**

Capacità di installazione di impianti elettrici e buona dimestichezza in generale nell'utilizzo di attrezzi da lavoro e di macchinari agricoli.

Competenza digitale

AUTOVALUTAZIONE				
Elaborazione delle informazioni	Comunicazione	Creazione di Contenuti	Sicurezza	Risoluzione di problemi
Utente avanzato	Utente avanzato	Utente intermedio	Utente avanzato	Utente intermedio

Livelli: Utente base - Utente intermedio - Utente avanzato
 Competenze digitali - Scheda per l'autovalutazione

SOFTWARE E HARWARE UTILIZZATI A LIVELLO PROFESSIONALE

- **GRAFICA**

Adobe Photoshop, Adobe Pagemaker, Adobe InDesign, Adobe Illustrator, Macromedia Freehand.

▪ **CARTOGRAFIA E GIS**

Q Gis, Esri Arc View Gis, Ozi Explorer, Garmin Map Source, Orux Maps, Google Heart, OpenStreetMap

Utilizzo professionale di dispositivi di rilevamento satellitare GPS Garmin e MyNav e dei relativi software di gestione per PC. App di navigazione gps e rilievo (Orux Maps/Q Field)

▪ **RIPRESE ED EDITING VIDEO**

Videocamere Pro - Adobe Premiere, Adobe After Effects, Adobe Soundbooth, Adobe Encore.

▪ **INFORMATICA GENERALE**

Microsoft Office, Open Office, Company manager (gestionale amministrativo aziendale) e dei S. O. Microsoft

Altre competenze

- Buone capacità nel disegno a matita, matite colorate.
- Conoscenza amatoriale delle tecniche pittoriche.
- Attitudine al canto, praticato in un gruppo pop/rock

Patente di guida

Categoria C

ULTERIORI INFORMAZIONI

Convegni e seminari

2025 – Fiera Fa' la cosa giusta – Milano Rho 16 marzo Piazza Turismo Lento

Incontro Vie e Cammini di Francesco d'Assisi. In Cammino con il Pellegrino e le Associazioni di Volontariato

2024 – Relatore presso Stand Umbria fiera TTG di Rimini, 9 ottobre. "La Cascata delle Marmore, un logo da scoprire"

2019 – relatore presso 40° edizione dell'evento Enologica Montefalco - Consorzio Tutela Vini Montefalco Sabato 14 Settembre, Complesso Museale San Francesco, intervento "Sentieri escursionistici e cartografie: una chiave per lo sviluppo del turismo lento nelle aree rurali"

2017 - relatore alla serata culturale: "Andare lungo i sentieri dell'Appennino: voci ed esperienze di autori ed editori di guide e carte escursionistiche".

Rimini, il 21 settembre 2017, I.T.A.CA', Festival del turismo responsabile, di cui il CAST era soggetto organizzatore.

Pubblicazioni

Libri

2024 – Coautore del volume "La Cascata delle Marmore" a cura di F. Botti.

Articoli su Blog

2016 - BLOG sui cammini di fede ed escursioni in centro Italia su www.orizzontidiriflessione.net

Rivista Ambiente Informazione (Rivista nazionale dell'Associazione Italiana Guide Ambientali Escursionistiche)

dal 2012 al 2015

10 articoli per la rubrica "Cartografia e dintorni", nei quali si pubblicavano consigli pratici, recensioni e informazioni utili alle guide ambientali escursionistiche riguardo al mondo della cartografia

Presentazioni

2024 – Libro "La Cascata delle Marmore" – presso CEA Cascata delle Marmore - Terni

2024 - Libro "Anello della Montagna di Foligno" – Biblioteca Jacobilli – Foligno

2022 - Umbria Green Festival – Cascata delle Marmore – Intervista pubblica al Prof. Stefano Mancuso nell'abito di convegno

2017 - Carta dei Sentieri degli Altopiani Plestini – Palazzo Trinci - Foligno

2016 - Carte dei Parchi Regionali Umbri – C/o Fiera Fa' la cosa Giusta

2015 - Carta dei Monti Serano e Brunette e Sellanese- Sede CAI Sez. Foligno

**Appartenenza a gruppi /
associazioni**

2025 – in corso - Presidente Via di Francesco in Umbria – Rete Associativa
2024 – in corso – Memro centro studi formazione Lagap
2016 – in corso - Fondatore e Consigliere LAGAP – Libera Associazione Guide Ambientali
Escursionistiche
2016 – 2021 - Responsabile Presidio Appennino Umbro-Marchigiano Lagap

Dati personali

Autorizzo il trattamento dei miei dati personali ai sensi del Decreto Legislativo 30 giugno 2003, n. 196
"Codice in materia di protezione dei dati personali".

Assisi 30/06/2025

